

Ommetje over de Grebbeberg

Nederland | Utrecht | Rhenen | 3,85 km (ongeveer 0:46 u) | Wandelroute 1015274



Ommetje over de Grebbeberg

Nederland | Utrecht | Rhenen | 3,85 km (ongeveer 0:46 u) | Wandelroute 1015274

Aan het begin van de Utrechtse Heuvelrug ligt de Grebbeberg, een heuvel van zo'n 50 meter hoog waar je heerlijk door het stille bos kunt wandelen – ook met de kids! Je loopt hier voornamelijk onder het bladerdak van prachtige grote eiken. Tussen de bomen groeien bosplanten als vingerhoedskruid en adelaarsvaren. Ongeveer halverwege kom je bij de Koningstafel. Vanaf dit plateau heb je een prachtig uitzicht op de Nederrijn, natuurgebied de Blauwe Kamer en de Betuwe. Niet verwonderlijk dat een vorst als Frederik V van de Palts hier in de zeventiende eeuw graag jachtfeesten hield. Bij dit plateau ligt ook Heimenberg: het restant van een ringwalburcht uit de achtste eeuw. Echt een historische plek dus! De route start en eindigt bij 't Paviljoen Rhenen (Bar/Lounge, Restaurant & Hotel).

Ter informatie; in dit gebied is het verboden voor honden.

Pauzeplaatsen

't Paviljoen Rhenen
(Bar/Lounge, Restaurant & Hotel)
Grebbeweg 103-105
3911 AV Rhenen

[+31 \(0\)317 61 90 03](tel:+31(0)317619003)
([tel:+31 \(0\)317 61 90 03](tel:+31(0)317619003))
 info@paviljoen.nl
(<mailto:info@paviljoen.nl>)
 <http://paviljoen.nl>
(<http://paviljoen.nl>)



Routebeschrijving

#	Beschrijving	Afstand	Tijd
	't Paviljoen Rhenen (Bar/Lounge, Restaurant & Hotel) (Grebbeweg, 3911 AV, Rhenen, Utrecht, Nederland)	0.00 km	0:00
	Volg de weg 19 m	0.02 km	0:00
	Ga rechtsaf en volg deze weg 56 m	0.07 km	0:00
	Ga linksaf en volg deze weg 31 m	0.10 km	0:01
	Ga linksaf en volg deze weg 121 m	0.22 km	0:02
	Grebbeweg, 3911AZ, Rhenen, Utrecht, Nederland	0.22 km	0:02
	Volg de weg 58 m	0.28 km	0:03
	Houd rechts aan en volg deze weg 329 m	0.61 km	0:07
	3911AB, Rhenen, Utrecht, Nederland	0.61 km	0:07
	Volg de weg 273 m	0.88 km	0:10

Bezienswaardigheden

De Koningstafel in Rhenen
Cuneralaan 75
3911 AB Rhenen
Een flinke klim naar boven maar dan word je beloond met een prachtig uitzicht. Bovenop de Grebbeberg binnen de ringwalburcht ligt de Koningstafel. Een historische plek waar voormalige vorsten konden neerzien op het omliggende land met de voorbij stromende Rijn.


Aangeboden door


#	Beschrijving	Afstand	Tijd
	N51.9515, E5.5918	0.88 km	0:10
	Volg de weg 17 m	0.90 km	0:10
	Houd links aan en volg deze weg 105 m	1.00 km	0:12
	Ga rechtsaf en volg deze weg 55 m	1.06 km	0:12
	N51.9517, E5.5936	1.06 km	0:12
	Volg de weg 67 m	1.13 km	0:13
	Ga linksaf en volg deze weg 63 m	1.19 km	0:14
	Ga rechtsaf en volg deze weg 99 m	1.29 km	0:15
	3911AB, Rhenen, Utrecht, Nederland	1.29 km	0:15
	Volg de weg 293 m	1.58 km	0:18
	Ga rechtsaf en volg deze weg 130 m	1.71 km	0:20
	Ga rechtsaf en volg deze weg 35 m	1.74 km	0:20
	Ga rechtsaf en volg deze weg 29 m	1.77 km	0:21
	De Koningstafel in Rhenen (Cuneralaan, 3911 AB, Rhenen, Utrecht, Nederland)	1.77 km	0:21
	Volg de weg 256 m	2.03 km	0:24
	Ga rechtsaf en volg deze weg 28 m	2.05 km	0:24
	N51.9528, E5.6049	2.05 km	0:24
	Volg de weg 529 m	2.58 km	0:30
	Grebbeweg, 3911BJ, Rhenen, Utrecht, Nederland	2.58 km	0:30
	Volg de weg 82 m	2.66 km	0:31
	Ga linksaf en volg deze weg 61 m	2.72 km	0:32
	Ga rechtsaf en volg deze weg 139 m	2.86 km	0:34

(/routes/routenl)


Praktische informatie


Dichtstbijzijnde locaties


 **Parkeerplaats**
Heimersteinselaan
3911AZ Rhenen


 **Treinstation Rhenen**
Stationsplein 1
3911BK Rhenen

 **VVV Rhenen**
Markt 20
3911 LJ Rhenen

 0317 61 23 33

 info@vvrhenen.nl
(<mailto:info@vvrhenen.nl>)

 <http://www.vvrhenen.nl>
(<http://www.vvrhenen.nl>)

 **Informatiecentrum De
Blauwe Kamer**
Blauwe Kamer 14
6702 PA Wageningen

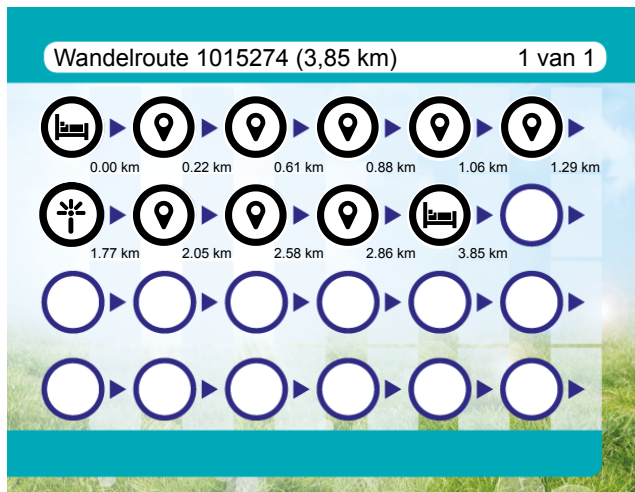
#	Beschrijving	Afstand	Tijd
	Grebbeweg, 3911AB, Rhenen, Utrecht, Nederland	2.86 km	0:34
	Volg de weg 26 m	2.89 km	0:34
	Ga rechtsaf en volg deze weg 42 m	2.93 km	0:35
	Ga linksaf en volg deze weg 709 m	3.64 km	0:43
	Ga rechtsaf en volg deze weg 92 m	3.73 km	0:44
	Ga rechtsaf en volg deze weg 20 m	3.75 km	0:45
	Ga rechtsaf en volg deze weg 86 m	3.84 km	0:46
	Ga linksaf en volg deze weg 19 m	3.85 km	0:46
	't Paviljoen Rhenen (Bar/Lounge, Restaurant & Hotel) (Grebbeweg, 3911 AV, Rhenen, Utrecht, Nederland)	3.85 km	0:46

Scan mij

met de route.nl app en de route wordt geopend op je smartphone. Heb je de app nog niet? Ga dan naar: www.route.nl/app/download



Knooppunt Wijzer



Route.nl wenst je veel wandelplezier.

Graag zien we je terug voor één van onze andere 183857 gratis routes op onze site!