

Een mooie wandeling over de Grebbeberg

Nederland | Utrecht | Rhenen | 9,59 km (ongeveer 1:55 u) | Wandelroute 549762



Een mooie wandeling over de Grebbeberg


Nederland | Utrecht | Rhenen | 9,59 km (ongeveer 1:55 u) | Wandelroute 549762

Op de Grebbeberg is het heerlijk wandelen door het stille loofbos. Lopend langs de voet van de steilrand kijk je uit over het water en zie je enkele begroeide bastions uit 1785. Je klimt weer naar boven om te genieten van een prachtig uitzicht. Ook vind je hier een oude ringwalburg waar de Koningstafel ligt. Je kunt een kijkje nemen bij de Grebbesluis, voordat je langs het Valleikanaal de Gelderse Vallei in loopt. Wat is het landschap hier ineens vlak en uitgestrekt! Kasteel Heimerstein werd tijdens de Slag om de Grebbeberg in 1940 compleet vernietigd. In 1946 is het kasteel weer opgebouwd, zij het niet in oude stijl. Via de bossen op de Laarsenberg kom je weer bij het vertrekpunt: 't Paviljoen Rhenen (Bar/Lounge, Restaurant & Hotel).


Routebeschrijving


#	Beschrijving	Afstand	Tijd
	't Paviljoen Rhenen (Bar/Lounge, Restaurant & Hotel) (Grebbeweg, 3911 AV, Rhenen, Utrecht, Nederland)	0.00 km	0:00
	Volg de weg 19 m	0.02 km	0:00
	Ga rechtsaf en volg deze weg 56 m	0.07 km	0:00
	Ga linksaf en volg deze weg 31 m	0.10 km	0:01
	Ga linksaf en volg deze weg 176 m	0.28 km	0:03
	Houd rechts aan en volg deze weg 209 m	0.49 km	0:05
	3911AB, Rhenen, Utrecht, Nederland	0.49 km	0:05
	Volg de weg 143 m	0.63 km	0:07
	Ga een scherpe bocht rechtsaf en volg deze weg 88 m	0.72 km	0:08
	Ga linksaf en volg deze weg 535 m	1.25 km	0:15
	3911AB, Rhenen, Utrecht, Nederland	1.25 km	0:15


Pauzeplaatsen

 't Paviljoen Rhenen (Bar/Lounge, Restaurant & Hotel)


Grebbeweg 103-105
3911 AV Rhenen

 [+31\(0\)317 61 90 03](tel:+31(0)317619003)
([tel:+31\(0\)317 61 90 03](tel:+31(0)317619003))


 info@paviljoen.nl
(<mailto:info@paviljoen.nl>)

 <http://paviljoen.nl>
(<http://paviljoen.nl>)

Bezienswaardigheden

 Kasteel Heimerstein
Grebbeweg
3911BJ Rhenen

Dit kasteel werd tijdens de oorlog verwoest en in 1946 weer volledig opgebouwd. Het is nu een thuis voor mensen met een verstandelijke beperking.

 Grebbesluis
Nude
3911 VH Rhenen

Al eeuwenlang vind je rond Renswoude geheimzinnige verdedigingswerken. Gehuld in groen

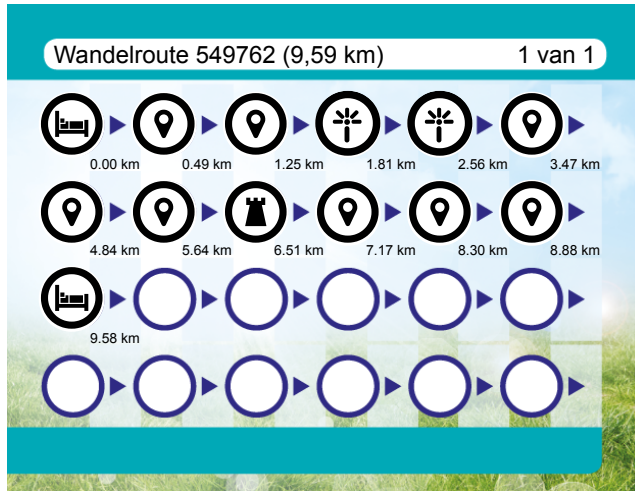
#	Beschrijving	Afstand	Tijd
	Volg de weg 348 m	1.60 km	0:19
	Ga linksaf en volg deze weg 151 m	1.75 km	0:21
	Ga rechtsaf en volg deze weg 35 m	1.79 km	0:21
	Ga rechtsaf en volg deze weg 29 m	1.81 km	0:21
	De Koningstafel in Rhenen (Cuneralaan, 3911 AB, Rhenen, Utrecht, Nederland)	1.81 km	0:21
	Volg de weg 256 m	2.07 km	0:24
	Ga rechtsaf en volg deze weg 93 m	2.16 km	0:25
	Ga rechtsaf en volg deze weg 9 m	2.17 km	0:26
	Ga linksaf en volg deze weg 83 m	2.25 km	0:27
	Ga linksaf en volg deze weg 227 m	2.48 km	0:29
	Ga rechtsaf en volg deze weg 78 m	2.56 km	0:30
	Grebbe sluis (Nude, 3911 VH, Rhenen, Utrecht, Nederland)	2.56 km	0:30
	Ga rechtsaf en volg deze weg 91 m	2.65 km	0:31
	Ga linksaf en volg deze weg 30 m	2.68 km	0:32
	Ga rechtsaf en volg deze weg 789 m	3.47 km	0:41
	N51.9610, E5.6115	3.47 km	0:41
	Volg de weg 797 m	4.26 km	0:51
	Ga linksaf en volg deze weg 271 m	4.53 km	0:54
	Ga linksaf en volg deze weg 306 m	4.84 km	0:58
	Levendaalselaan, 3911BJ, Rhenen, Utrecht, Nederland	4.84 km	0:58
	Volg de weg 801 m	5.64 km	1:07

wachtten de dijken, sluizen en fortificaties op de momenten dat het landsbelang ze tot leven zou wekken. Tot 1951 behoorde de militaire structuur van de Grebbelinie tot de belangrijkste verdedigingslijnes van Nederland. In vreedestijd was deze waterlinie vrijwel onzichtbaar, maar wanneer de sluizen aan de Grebbe bij Rhenen werden geopend werd in de Gelderse Vallei een imposante watervlakte gecreëerd, een inundatie die strekte tot Spakenburg. De dijkjes moesten voorkomen dat het water zou wegvloeien naar lager gelegen delen van de Vallei. Dat juist in de gemeente Renswoude zoveel aarden vestigingen liggen is geen toeval. Ze waren vooral bedoeld om de hoge en droge toegang over Emmikhuizerberg

#	Beschrijving	Afstand	Tijd
	Levendaalselaan, 3911RN, Rhenen, Utrecht, Nederland	5.64 km	1:07
	Volg de weg 49 m	5.69 km	1:08
	Ga linksaf en volg deze weg 823 m	6.51 km	1:18
	Kasteel Heimerstein (Grebbeweg, 3911BJ, Rhenen, Utrecht, Nederland)	6.51 km	1:18
	Ga linksaf en volg deze weg 663 m	7.17 km	1:26
	N51.9576, E5.5984	7.17 km	1:26
	Volg de weg 86 m	7.26 km	1:27
	Ga rechtsaf en volg deze weg 172 m	7.43 km	1:29
	Ga rechtsaf en volg deze weg 530 m	7.96 km	1:35
	Ga een scherpe bocht linksaf en volg deze weg 339 m	8.30 km	1:39
	N51.9616, E5.5911	8.30 km	1:39
	Volg de weg 342 m	8.64 km	1:43
	Ga linksaf en volg deze weg 194 m	8.83 km	1:45
	Ga rechtsaf en volg deze weg 47 m	8.88 km	1:46
	3911AV, Rhenen, Utrecht, Nederland	8.88 km	1:46
	Volg de weg 391 m	9.27 km	1:51
	Ga linksaf en volg deze weg 214 m	9.48 km	1:53
	Ga linksaf en volg deze weg 12 m	9.50 km	1:53
	Ga rechtsaf en volg deze weg 71 m	9.57 km	1:54
	Ga linksaf en volg deze weg 19 m	9.58 km	1:55
	't Paviljoen Rhenen (Bar/Lounge, Restaurant & Hotel) (Grebbeweg, 3911 AV, Rhenen, Utrecht, Nederland)	9.58 km	1:55

af te sluiten. Belangrijke voorbeelden van fortificaties binnen de gemeentegrenzen zijn de Linie van Juffrouwwijk, de Batterij op de Schalmdijk, het Werk aan de Engelaar en het grootste verdedigingswerk van de linie, het Fort aan de Buursteeg. Hoewel de aarden werken in de 18e eeuw werden aangelegd, herinneren de betonnen kazematten en tankversperringen aan de gevechten die tijdens de meidagen van 1940 ook in de gemeente Renswoude plaatsvonden. Driemaal deed de linie dienst: in 1795, 1940 en 1945 bevolkten militairen de aarden wallen om zich in te graven en geschut te plaatsen. Met het opdrogen van de laatste inundatie begon de toekomst van de Grebbelinie als groen erfgoed, waar fraaie

Knooppunt Wijzer



wandel- en fietstochten gemaakt kunnen worden. Sinds 2011 is de Grebbelinie rijksmonument. Het geheel gerestaureerde Fort aan de Buursteeg is zeker een bezoek waard. Het fort ontwikkelt zich tot centraal bezoekerscentrum van de Grebbelinie, een ideaal startpunt om de linie verder te ontdekken.



De Koningstafel in Rhenen
Cuneralaan 75
3911 AB Rhenen

Een flinke klim naar boven maar dan word je beloond met een prachtig uitzicht. Bovenop de Grebbeberg binnen de ringwalburcht ligt de Koningstafel. Een historische plek waar voormalige vorsten konden neerzien op het omliggende land met de voorbij stromende Rijn.


Aangeboden door


[\(/routes/routenl\)](/routes/routenl)


Praktische informatie


Dichtstbijzijnde locaties


 **Parkeerplaats**
Heimersteinselaan
3911AZ Rhenen


 **Treinstation Rhenen**
Stationsplein 1
3911BK Rhenen

 **VVV Rhenen**
Markt 20
3911 LJ Rhenen

 0317 61 23 33

 info@vvrhenen.nl
(<mailto:info@vvrhenen.nl>)

 <http://www.vvrhenen.nl>
(<http://www.vvrhenen.nl>)

 **Informatiecentrum De
Blauwe Kamer**
Blauwe Kamer 14
6702 PA Wageningen

Scan mij

met de route.nl app en de route wordt geopend op je smartphone. Heb je de app nog niet? Ga dan naar: www.route.nl/app/download



Route.nl wenst je veel wandelplezier.

Graag zien we je terug voor één van onze andere 183856 gratis routes op onze site!